

4.26.11

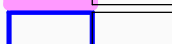
4.11.10

Legenda:

stav návrh



hranice obce




hranice zastavěného území



hranice a kód BPEJ, třída ochrana ZPF



plocha záboru ZPF




plocha záboru ZPF a třídy ochrany zeměd. půdy



I. třída ochrany



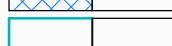
II. třída ochrany



III. třída ochrany



areál odvodnění



linie odvodnění

4.26.11

ZÁZNAM O ÚČINNOSTI

Název dokumentace:	ZMĚNA Č. 2 ÚZEMNÍHO PLÁNU VELKÁ DOBRÁ	Otisk úředního razítka pořizovatele:
Označení správního orgánu, který územní plán nebo jeho změnu vydal:	Zastupitelstvo obce Velká Dobrá usnesením č. ze dne jako opatření obecné povahy č.	
Datum nabytí účinnosti územního plánu nebo jeho změny:		
Jméno a příjmení, funkce a podpis oprávněné úřední osoby pořizovatele:	Ing. Zdeněk Nosek, starosta obce Obecní úřad Velká Dobrá	

4.26.01

II.
4.15.00

Z2-4

I.
4.11.00

název dokumentace

ZMĚNA Č. 2 ÚZEMNÍHO PLÁNU VELKÁ DOBRÁ

název výkresu

VÝKRES PŘEDPOKLÁDANÝCH ZÁBORŮ PŮDNÍHO FONDU

č. výkresu

B.3.

pořizovatel:

Obecní úřad Velká Dobrá
Karlovarská 15
273 61 Velká Dobrá, okr. Kladno

pořizovatel dle par. 24 z. 183/2006 Sb. ve zn. pozd. předp.:

Ing. Petr Topinka

zpracovatel:

Ing. arch. Dana Pokojová
atelier: Štefánikova 52
150 00 Praha 5

paré č.

formát

A4

datum

06/2022

měřítko

1 : 5 000